




Logotipo da Empresa Executante	MONOGRAFIA DE PONTO DE CONTROLE		
Título do Projeto			
DESCRIÇÃO			
Identificação: S01	Município / UF: CARATINGA / MG	Data do Levantamento: 07/12/2009	Localização: RIO PIRACICABA
COORDENADAS			
Geográficas		UTM	
Longitude:	42° 29' 53.92493" W	Este:	762558,012
Latitude:	19° 30' 31.52034" S	Norte:	7840955,793
Altitude Geométrica (h):	290,53	Cota (H):	287,64
Altit. Ortométrica (H) - MAPGEO:	288,374	Fuso:	23
Ondulação Geoidal (N) - MAPGEO:	2,16	Meridiano Central:	45° W Greenwich
Datum Horizontal / Vertical:	SAD 69 / Marégrafo Imbituba - SC	RN(s) Utilizada(s):	1137G
RELATÓRIO FOTOGRÁFICO			
			
Localização do Ponto:	Ponto localizado no canto do entroncamento de acessos vicinais da rodovia.		
IMAGEM DE SATÉLITE			
			
Coluna (X) / Linha (Y) / Imagem :	26615	4828	PO_387149_RED_0030000
Espaço para dados da empresa que está fazendo o levantamento....	Responsável Técnico: <hr style="width: 200px; margin-left: auto; margin-right: auto;"/> Dados do Responsável Técnico		